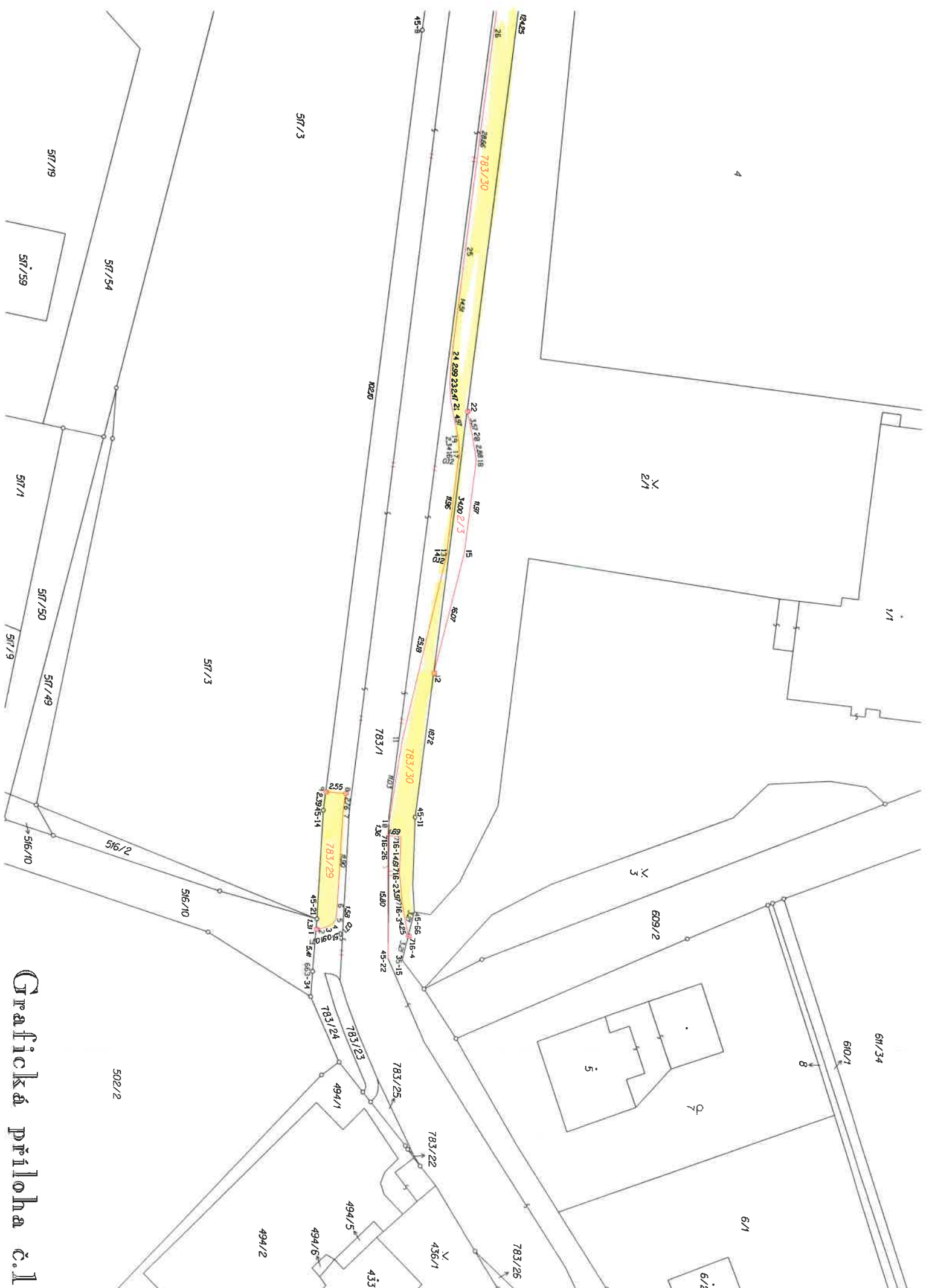


VÝKAZ DOSAVADNÍHO A NOVÉHO STAVU ÚDAJŮ KATASTRU NEMOVITOSTÍ															
Dosavadní stav				Nový stav											
Označení pozemku parc. číslem	Výměra parcely		Druh pozemku	Označení pozemku parc. číslem	Výměra parcely		Druh pozemku	Typ stavby	Způsob určení výměry	Porovnání se stavem evidence právních vztahů					
	ha	m ²			Způsob využití	Způsob využití				Způsob využití	Díl přechází z pozemku označeného v	Číslo listu vlastnictví	Výměra.dílu		Označení dílu
				ha	m ²				katastru nemovitosti	dřívější poz.evidenci	ha		m ²		
2/1	39	22	ostat.pl. zeleň	2/1	38	77	ostat.pl. zeleň		2	2/1		10001	38	77	
				2/3		45	ostat.komunikace		2	2/1		10001		45	
558/21	3	60	ostat.komunikace	558/21	3	54	ostat.komunikace		0	558/21		236	3	54	
				558/27		6	ostat.komunikace		2	558/21		236		6	
559/5	62	18	orná půda	559/5	61	71	orná půda		0	559/5		191	61	71	
				559/10		47	ostat.komunikace		2	559/5		191		47	
783/1	1	46	ostat.komunikace	783/1	1	33	ostat.komunikace		0	783/1		81	1	33	64
				783/29		43	ostat.komunikace		2	783/1		81		43	
				783/30		10	ostat.komunikace		2	783/1		81		10	97
				783/31		1	ostat.komunikace		2	783/1		81		1	77
	2	51	81		2	51	81								

GEOMETRICKÝ PLÁN pro rozdělení pozemku	Geometrický plán ověřil autorizovaný zeměměřický inženýr:		Stejnopis ověřil autorizovaný zeměměřický inženýr:	
	Jméno, příjmení: Ing. Aleš Novotný		Jméno, příjmení	
	Číslo položky rejstříku autorizovaných zeměměřických inženýrů: 2226		Číslo položky rejstříku autorizovaných zeměměřických inženýrů:	
	Dne: 2. únor 2025 Číslo: 36/2025		Dne: Číslo:	
Náležitosti a přesnosti odpovídá právním předpisům.		Tento stejnopis odpovídá geometrickému plánu v elektronické podobě uloženému v dokumentaci katastrálního úřadu.		
Katastrální úřad souhlasí s ošlsováním parcel.		Ověřen stejnopisu geometrického plánu v listinné podobě.		
Vyhotovitel: Ing. Aleš Novotný Hnojník 422 739 53 Hnojník		Bc. Bohunka Filová KÚ pro Moravskoslezský kraj, KP Karviná PGP-120/2025-803 04.02.2025 14:06 +01'00'		
Číslo plánu: 727-31/2025				
Okres: Karviná				
Obec: Chotěbuz				
Kat.území: Zpupná Lhota				
Mapový list: Český Těšín 9-5/32				
Dosavadním vlastníkům pozemků byla poskytnuta možnost seznámit se v terénu s průběhem navrhovaných nových hranic, které byly označeny předepsaným způsobem:				



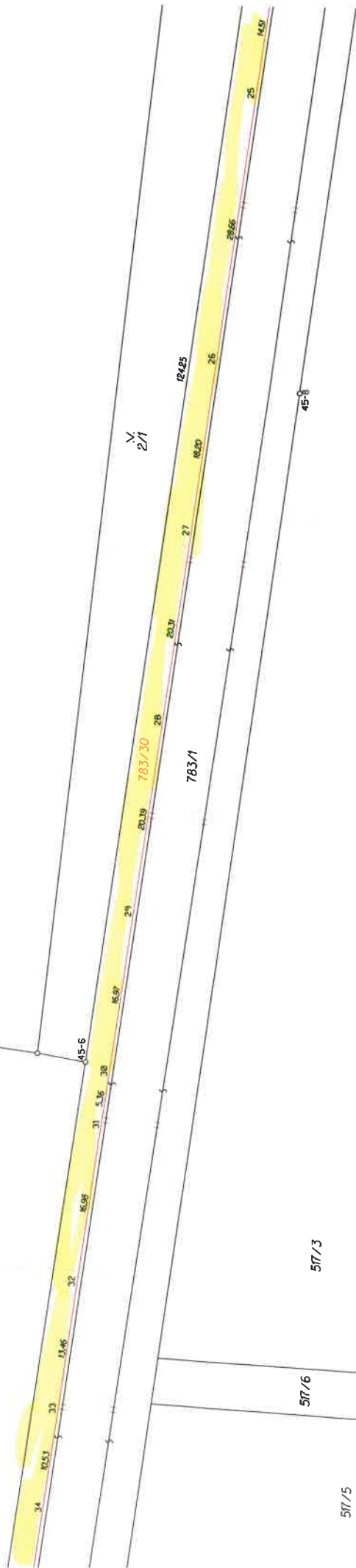
Klad grafickýh příloh



Grafická príloha č.1

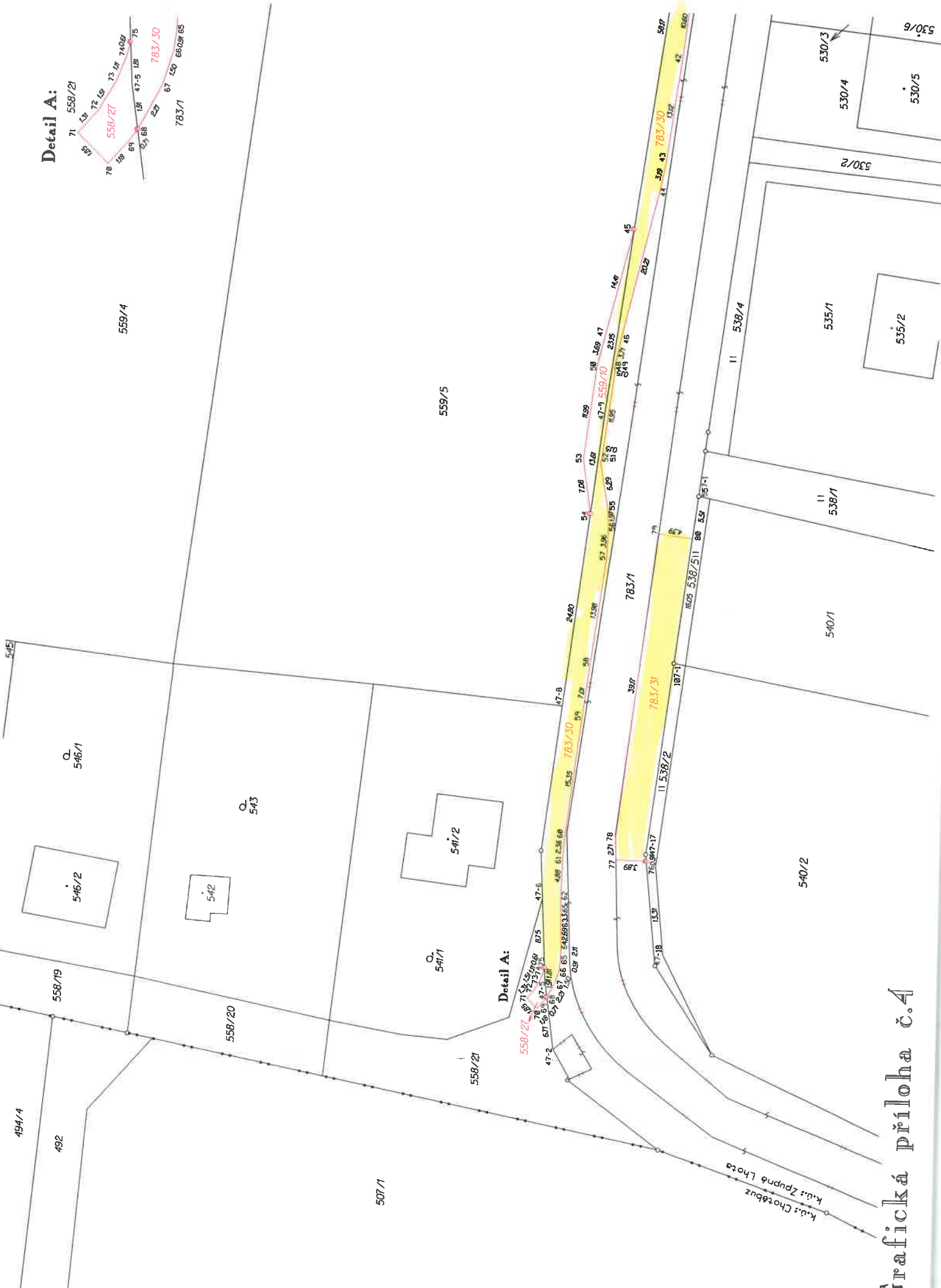
566/36

4





Detail A:



Detail A:



K.ú. Chotěbuz
K.ú. Zpupná Lhota

